



Städte- und Gemeindebund  
Nordrhein-Westfalen

■ Arbeitsgemeinschaft für den Regierungsbezirk Düsseldorf

An die  
Bürgermeisterinnen und Bürgermeister  
der Mitgliedskommunen  
des Städte- und Gemeindebundes  
Nordrhein-Westfalen  
im Regierungsbezirk Düsseldorf

Der Vorsitzende

Bürgermeister  
Gerhard Fonck, Kalkar

Tel.: 02824 13-100

Fax: 02824 13-234

E-Mail: [gerhard.fonck@kalkar.de](mailto:gerhard.fonck@kalkar.de)

12. März 2014

**Tagung der Arbeitsgemeinschaft für den Regierungsbezirk Düsseldorf  
am 31. März 2014, 10.00 Uhr, Stadthalle im Stadthaus Rheinberg, Kirchplatz 10,  
47495 Rheinberg**

Sehr geehrte Damen und Herren,

am 20. Februar 2014 hatten wir Ihnen in digitalisierter Form die Einladung zur nächsten Sitzung der Arbeitsgemeinschaft am 31. März 2014 in Rheinberg übermittelt.

Bislang sind nur sehr wenige Anmeldungen für die AG Düsseldorf beim Städte- und Gemeindebund NRW eingegangen und wir bitten Sie daher höflichst um nochmalige Erinnerung und Weiterleitung an die Ratsfraktionen. Den Rückantwortbogen fügen wir nochmals bei.

Mit freundlichen Grüßen  
Im Auftrag

gez. Michael Becker

# R Ü C K A N T W O R T

Städte- und Gemeindebund  
Nordrhein-Westfalen  
z.H. Herrn Michael Becker  
Kaiserswerther Str. 199/201

**Telefax-Nr.: 0211/4587-291**

40474 Düsseldorf

## **Sitzung der Arbeitsgemeinschaft für den Regierungsbezirk Düsseldorf des Städte- und Gemeindebundes Nordrhein-Westfalen am 31. März 2014 in Rheinberg**

An der Sitzung der Arbeitsgemeinschaft für den Regierungsbezirk Düsseldorf des StGB NRW werde ich / werden wir

teilnehmen

nicht teilnehmen

Personenzahl insgesamt

....., den .....

(Ort)

(Datum)

.....

(Unterschrift)

## **Anfahrtsplan Stadthalle Rheinberg**

**Mit ÖPNV:** Bf Rheinberg > Bus 1 / 38 / 65 / 913 > Haltestelle Innenwall oder Rathaus (Fahrt ca. 3 Min. / Fußweg vom Bf Rheinberg zur Stadthalle ca. 10 Min.)


**Mit dem PKW:** A 40 aus Richtung Essen > Ausfahrt (8) Kreuz Moers auf A 57 Richtung Nijmegen > Ausfahrt (7) Rheinberg > rechts auf B510 > nächste Ampel links auf Moerser Str./B57 abbiegen (Richtung Xanten/Wesel) > nächste Möglichkeit rechts abbiegen (Richtung Rheinberg) > im Kreisverkehr erste Ausfahrt (Orsoyer Straße) > Straßenverlauf bis Kirchplatz folgen > Parkplatz hinter der Stadthalle

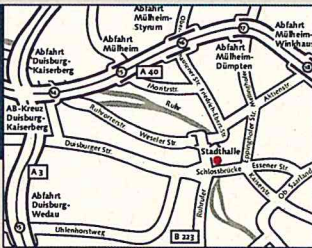
A 42 aus Richtung Dortmund > Ausfahrt (2) Moers-Nord/Rheinberg > links auf Rheinberger Str. /L 137 abbiegen > Straßenverlauf bis Abbiegung rechts Richtung Rheinberg folgen > weiter s.o.

A 57 aus Richtung Nijmegen > Ausfahrt (7) Rheinberg > rechts auf B510 > an der 2. Ampel links abbiegen auf Moerser Str./B57 (Richtung Xanten/Wesel) > weiter s.o.

# KONZERTSÄLE/ANFAHRTSPLÄNE

**Mülheim an der Ruhr**  
Stadthalle Mülheim  
Theodor-Heuss-Platz 1  
45479 Mülheim an der Ruhr





Mit ÖPNV: Hbf MH > Bahn 102 Richtung Uhlenhorst / Bahn 901 Richtung Duisburg-Obermarkloh > Haltestelle Schloss Bröich > alternativ Buslinien 122 / 124 / 131 / 132 / 133 / 135 und 752

Mit dem PKW: A3 aus Köln / A 52 aus Düsseldorf > Ausfahrt (16) Kreuz Breitscheid auf A52 Ausfahrt (25) Richtung Ratingen-Breitscheid / Mülheim a.d. Ruhr-Süd > links auf B1 Richtung Mülheim > nach ca. 6 km geradeaus > links auf B223 Straßburger Allee > für ca. 3,3 km weiterer Verlauf Düsseldorf Str. / Kassenberg / Ruhrufer bis Kreuzung Schlossbrücke > Stadthalle liegt rechts > öffentlicher Parkplatz und Tiefgarage über Bergstraße

A40 aus Essen > Ausfahrt (18) Mülheim-Winkhausen > links auf Aktienstr. Richtung Mülheim-Winkhausen > bis zum Ende > geradeaus auf Konrad-Adenauer-Brücke > erste Ausfahrt rechts Richtung Düsseldorf / Stadthalle > vor der nächsten großen Kreuzung liegt die Stadthalle links

A40 aus Duisburg > Ausfahrt (15) Mülheim / Oberhausen Alstaden > rechts halten > zweite Möglichkeit links auf Moritzstraße > für ca. 3 km dem Straßenverlauf folgen > im weiteren Verlauf Hauskampstraße / Friedrich-Ebert-Straße > rechts auf Konrad-Adenauer-Brücke > weiter s.o.

A3 > Ausfahrt (15) Wedau Richtung Mülheim / Uhlenhorstweg > für ca. 6 km dem Straßenverlauf folgen > im weiteren Verlauf Großenbaumer Straße / Prinzß-Luise-Straße > am Ende rechts auf Duisburger Straße > nächste Kreuzung links > Stadthalle liegt rechts

152

**Recklinghausen**  
Ruhrfestspielhaus  
Otto-Burmester-Allee 1  
45657 Recklinghausen




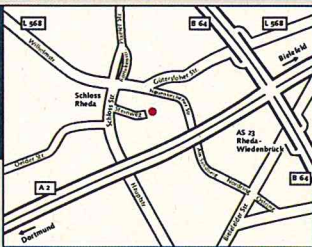


Mit ÖPNV: Hbf RE > Bus 223 Richtung Marl / Dorsten > Haltestelle (Ruhr)Festspielhaus (nur bis 20 Uhr) / Bus 270 / 214 / SB 25 Richtung Marl / Dorsten > Haltestelle Arenbergstraße (ca. 5 Min. Fußweg durch den Park) > alternativ Fußweg vom Hauptbahnhof 15 Min.

Mit dem PKW: A43 > Ausfahrt (11) Recklinghausen / Herten > auf B225 weiter in Richtung Recklinghausen > nächste links auf B225 Westring > nach ca. 2 km rechts auf Cäcilienhöhe abbiegen > nach ca. 800 m rechterhand Festspielhaus und Parkplätze an der Cäcilienhöhe

**Rheda-Wiedenbrück**  
Fürstlich zu Bentheim-Tecklenburgische Kanzlei  
Orangerie  
Steinweg 5  
33378 Rheda-Wiedenbrück




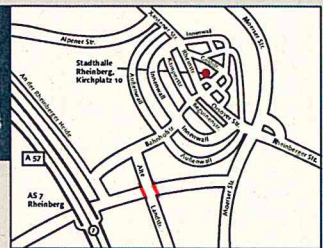


Mit ÖPNV: Bf Rheda-Wiedenbrück > Bus R12 Richtung Lippstadt oder Bus 70 Richtung Wiedenbrück Berufsschule / Finanzamt > Haltestelle Rheda Schloß-Straße > Beschilderung folgen (alternativ ca. 10 Min. Fußweg)

Mit dem PKW: A2 aus Richtung Dortmund / Hannover > Ausfahrt (23) Rheda-Wiedenbrück > für ca. 1,3 km in B 64 Richtung Münster / Warendorf einfädeln > Ausfahrt Rheda > rechts abbiegen auf Gütersloher Str. / L568 > weiter auf Gütersloher Str. für ca. 1,8 km > links abbiegen auf Schloß-Straße > Parkmöglichkeiten an der Schloß-Straße und am Steinweg

**Rheinberg**  
Stadthalle Rheinberg  
Kirchplatz 10  
47495 Rheinberg





Mit ÖPNV: Bf Rheinberg > Bus 38 / 913 Richtung Moers Hülsdonk Nord > Haltestelle Innenwall oder Rathaus (Fahrt ca. 3 Min. / Fußweg vom Bf Rheinberg zur Stadthalle ca. 10 Min.)

Mit dem PKW: A 40 aus Richtung Essen > Ausfahrt (8) Kreuz Moers auf A 57 Richtung Nijmegen > Ausfahrt (7) Rheinberg > rechts auf B510 (Schilder nach B57) > nächste Ampel links auf Moerser Str. / B57 abbiegen (Schilder nach Xanten/Wesel) > bei Melkweg/L155 rechts abbiegen > im Kreisverkehr erste Ausfahrt (Orsoyer Str.) > Beschilderung folgen > Parkplatz hinter der Stadthalle A 42 aus Richtung Dortmund > Ausfahrt (2) Moers-Nord/Rheinberg > links auf Moerser Str./B57 > bei Melkweg/L155 rechts abbiegen > weiter s.o.

A 57 aus Richtung Nijmegen > Ausfahrt (7) Rheinberg > rechts auf B510 (Schilder nach B57) > an der 2. Ampel links abbiegen auf Moerser Str./B57 (Schilder nach Xanten/Wesel) > weiter s.o.

153

**Schwelm**  
Ibach-Haus  
In den Räumen der Piano Manufaktur  
Wilhelmstraße 43  
58332 Schwelm






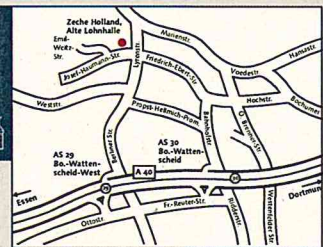
Mit ÖPNV: Bf Schwelm > durch Hauptausgang > Fußweg linker Hand > ca. 5-7 Min. entlang der Bahnlinie > großes Backsteingebäude auf der rechten Seite

Mit dem PKW: A 1 aus Richtung Köln / Hagen > Ausfahrt (93) Wuppertal Langerfeld > weiter auf B7 Richtung Schwelm > nach ca. 2,7 km rechts auf Hattinger Str. / B483 > nach ca. 800 m links auf Kaiserstr. > nach ca. 450 m links in Wilhelmstr. > Parken am Hallenbad oder entlang der Wilhelmstr.

A 43 aus Richtung Recklinghausen > AB Kreuz Wuppertal Nord > auf A1 Richtung Köln bis Anschluss Schwelm > weiter auf B7 Richtung Schwelm > weiter s.o.

**Wattenscheid**  
Zeche Holland  
Alte Löhnhalle  
Technologie- und Gründerzentrum  
Lyrenstr. 13  
44688 Bochum





Mit ÖPNV: Hbf BO > Bahn 302 Richtung Gelsenkirchen > Haltestelle Lorheidestraße

Mit dem PKW: A40 > Ausfahrt (29) Wattenscheid-West > Richtung Bochum-Wattenscheid-West / Höntrop / Hattingen > links auf Berliner Str. > weiterer Verlauf Lyrenstraße > Beschilderung Gewerbepark Holland / TZ EcoTextil folgen > kostenpflichtiger Parkplatz an der Josef-Haumann-Str.